A orillas del Duero

La Reserva Natural «Riberas de Castronuño-Vega del Duero» se sitúa al suroeste de la provincia de Valladolid, abarcando un total de 8.420 ha que aportan los términos municipales de Castronuño, Pollos, Tordesillas y Torrecilla de la Abadesa.

Se encaja el **río Duero** a su paso por este enclave en una llanura aluvial formada tras la última glaciación, discurriendo su lecho entre **orillas de vega** y **cortados**.

Es un espacio que presenta como valor fundamental el ecosistema ligado al río, **sotos y riberas** cada vez más escasos en nuestra región, así como **encinares** de gran extensión y dehesas únicas en la provincia. Acompañando a estas formaciones, nos encontramos los pinares de **pino piñonero**, entremezclados con los cultivos de vega, entre los cuales destaca el maíz sobre todos los demás.

Como valores a resaltar y que motivaron el proceso de declaración como espacio protegido se encuentran las **comunidades de ardeidas**, aves de gran tamaño asociadas a zonas húmedas en las que pescan. Esta Reserva acoge una de las escasas colonias de cría de garza imperial y martinete de la Comunidad.

Las poblaciones que encontramos en el Espacio Natural también dependieron tradicionalmente del Duero, ya directamente aprovechando su **pesca** o indirectamente **cultivando su fértil vega**.

Hojas de chopo en otoño.

Breve descripción del Espacio Natural

Panorámica de la Reserva Natural desde la «Casa del Gurugú», en el término de Castronuño.

Cantos rodados de cuarcita.

El Duero ha depositado el sedimento arrancado en su curso alto de manera escalonada, formando terrazas a diferentes niveles que se observan perfectamente. Parte del Espacio (el cauce) se asienta sobre la terraza más reciente, en el nivel más bajo, mientras que los encinares de Cubillas y Cartago se localizan sobre el segundo nivel de terrazas, formadas por conglomerados aluviales.

En esta comarca ha sido determinante la acción erosiva ejercida por la red fluvial del río Duero y sus afluentes durante el periodo cuaternario. Hay que destacar el gran meandro en forma de «V» que describe el río a su paso por el término municipal de Castronuño, encajado en la llanura aluvial y respondiendo a una forma de equilibrio entre los fenómenos de erosión y sedimentación.

Se caracteriza el entorno por unas cualidades estéticas destacadas, en virtud de los contrastes que generan las masas de chopos y el agua, los cultivos herbáceos y leñosos, la vegetación caducifolia y la perennifolia, etc. Así, se marcan grandes diferencias en las formas del paisaje —verticalidad de las areniscas del resalte y horizontalidad de los terrenos aluviales—, de sus colores —chopos y encinas, carrizal y agua—, que le dotan de unos valores paisajísticos indiscutibles.

En Castronuño encontraremos dunas, depósitos de sedimento transportados por el viento. Su movilidad se reduce a medida que la vegetación fija estas formaciones eólicas.

Geología y relieve



El Duero articula el paisaje de la comarca. A cada lado del eje que supone el río encontramos la banda de vegetación de ribera. A continuación, una franja verde de regadío —principalmente alfalfa y maíz— que da paso a los campos amarillos de cereal, agostados, mezclados con manchas de encinar.

Parcela de regadío en Torrecilla de la Abadesa.



En este Espacio Natural es muy importante la vegetación de ribera, donde las alamedas de chopos y álamos blancos son las formaciones más representativas. En las choperas póximas al Duero crían los martinetes y las garzas reales formando ruidosas colonias, a diferencia de la garza imperial que prefiere hacer sus nidos cerca del agua, entre el carrizo. También encontramos algunos fresnos, sauce blanco y *Salix x neotricha* —un híbrido de éste con la mimbrera—, acompañados de trepadoras y lianas como las clemátides, hiedras y lúpulos. Alteradas por la grafiosis se encuentran las olmedas, que medran sobre suelos arcillosos fértiles junto a majuelos, saúcos, etc.

El carrizal en Castronuño adquiere especial relevancia por dar protección a la fauna, en particular al aguilucho lagunero y a la garza imperial. Dentro de la formación de carrizo —prácticamente monoespecífica— pueden aparecer algunas manchas de eneas y juncos, siempre colonizando la orilla del Duero.

Rodeando esta cinta ribereña aparecen las manchas de encina, capaz de colonizar cualquier tipo de sustrato y muy resistente al frío, al calor y a la sequía. También es frecuente el pino piñonero, muy apreciado por sus semillas. Bajo estas especies mediterráneas crecen tomillos —sobre suelos calizos— y retamas —sobre suelos silíceos—, así como cantuesos, escobizo, botoneras, y pequeñas jaras.

Vegetación y flora



Casa de la Reserva. Exposición temporal de esculturas.

Algunos consejos

No está permitida la acampada libre dentro de los límites del Espacio Protegido.

No se puede circular con vehículos a motor por las carreteras y pistas con acceso restringido.

Si tienes pensado realizar alguna ruta por el monte, prepara el calzado y la ropa adecuada.

Guarda la basura que produzcas en una bolsa y depósitala en el primer contenedor que encuentres.

Los mosquitos pueden ser especialmente molestos en verano y otoño.

No es recomendable beber agua de arroyos o ríos; tienes fuentes en los pueblos y algunas áreas recreativas.

Evita molestar a los animales que se crucen en tu paseo, sean salvajes o domésticos. Si no eres muy ruidoso, verás bastantes especies.

También debes saber que si vas con tu perro eres el responsable de los daños y accidentes que éste pueda causar; deberás llevarlo controlado.

Está prohibido hacer fuego dentro del Espacio Protegido.

No arranques plantas; siempre las podrás fotografiar, dibujar u observar sin más, tanto tú como el que venga después.

¡Colabora para que todos disfrutemos del entorno!

Casa de la Reserva

Se localiza en Castronuño, en *La Muela*, zona de bodegas en la parte más alta del pueblo, y que corresponde al emplazamiento del castillo del antiguo *Castro Benavente*. Se trata de un edificio de nueva construcción diseñado para dar coherencia al conjunto en el que se integra (junto a la ermita de Santa María del Castillo) y ofrecer del modo más funcional los servicios propios que demanda el uso público de la Reserva. En ella se ubica la exposición permanente y un sistema de vídeo remoto para la observación en tiempo real de la fauna de la Reserva.

Rutas

- **Ruta de la Cañada**: 34 km, entre Pollos y Castronuño, apta para su recorrido en bicicleta. Recorre un tramo de Cañada Real y cruza una zona esteparia donde podremos observar avutardas.
- **Senda de los almendros**: cruza huertas tradicionales en desuso, con almendros centenarios que año tras año, florecen en febrero. Recorre un tramo de la antigua «Senda de los pescadores» que nos conduce a un observatorio de aves acuáticas, próximo al río.

Otras instalaciones

El Programa de Uso Público establece una serie de equipamientos de inminente realización, tales como áreas recreativas o aparcamientos.

- Área recreativa de la Vega (Tordesillas): situada a la salida del núcleo por el puente medieval, en la carretera de Madrid.
- Escenario Deportivo Social de Pesca de Castronuño: zona con 45 puestos de madera para pescadores, uno de los atractivos más populares, especialmente entre los aficionados a la pesca de ciprínidos.
- Playa fluvial del Duero (Castronuño), frecuentada en época estival.



Mirador y panel informativo.

Rutas e instalaciones de uso público

Bodega típica de Castronuño, excavada en los conglomerados de las terrazas superiores.



Plaza mayor de Tordesillas.

Real Monasterio de Santa Clara, en Tordesillas, antiguo palacio construído por Alfonso XI en 1340.

Es un excepcional ejemplo de edificio mudéjar en Castilla y León.

Historia

En la Edad de Bronce y a lo largo del Valle del Duero, se empezaron a poblar los tesos que flanquean el río y a cultivarse la vega cercana a ellos. En los depósitos aluviales se han encontrado piedras de granito de gran tamaño con forma tosca de barco utilizadas como molinos de cereal, frotando el grano con un rodillo de piedra sobre estos «molinos barquiformes». En ocasiones, estas piedras han sido utilizadas en la actualidad para lastrar los tractores.

De aquella época datan los enterramientos emplazados en lugares elevados, donde aparecen restos de cerámica y otros útiles cotidianos. En el cercano pueblo de Quintana del Puente (Zamora) aparecen armaduras muy primitivas.

En Pollos se encuentra el yacimiento de «Los Calvillos», un poblado datado en 750 a. C. Merece la pena acarcarse a la «Casa del Diezmo» (XVIII), edificio mudéjar de ladrillo, de gran valor pero en estado de ruina. También es interesante la iglesia de San Nicolás de Bari.

Castronuño se origina como punto defensivo de la línea del Duero en el siglo XI. Un siglo más tarde se le concede su fuero. Hasta finales del XV, el pueblo conserva sus murallas, demolidas por Fernando el Católico tras su victoria sobre Doña Juana «La Beltraneja», señora de estas tierras.

Ambas localidades han tenido con el río Duero una estrecha relación. Hasta hace pocas décadas existieron en estos pueblos pescadores que desde sus barcas buscaban un modo de subsistencia en épocas de penuria. Además, cada día rebaños de ovejas y grupos de jornaleros pasaban el Duero en barcazas tripuladas por un barquero para desarrollar su trabajo en las grandes fincas de la margen derecha.

Fiestas populares

- Castronuño
  - Fiestas de San Miguel (29 de septiembre)
- Pollos
  - Ntra. Señora de la Asunción y San Roque (15 y 16 de agosto)
- Tordesillas
  - Toro de la Vega (fiestas de la Virgen de la Peña)
  - Semana Santa (declarada de interés turístico regional)
  - Jornadas en torno a Juana I de Castilla (febrero)
  - Mercado medieval (primer fin de semana de octubre)
  - Visitas teatralizadas (viernes y sábados noche, julio y agosto)
- Torrecilla de la Abadesa
  - Fiestas de San Antón (13 de junio)

La ganadería es otro recurso tradicional de la zona. Se pastorean las laderas de las parameras y las rastrojeras, obteniendo unos quesos de gran calidad.

Patrimonio social y cultural

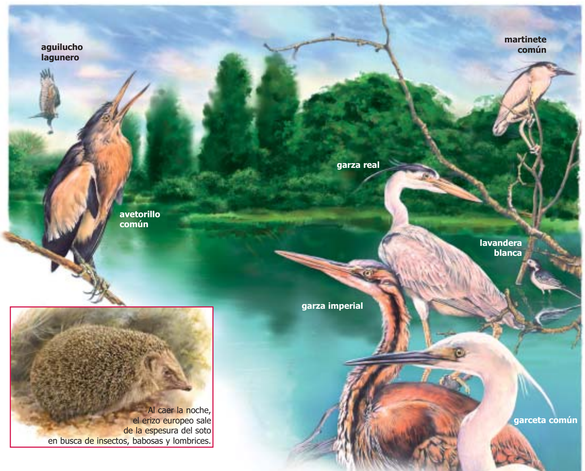

Al caer la noche, el erizo europeo sale de la espesura del soto en busca de insectos, babosas y lombrices.

El cormorán grande es un visitante invernal de Castronuño. Es fácil observarlo sobre los troncos secos con las alas extendidas, secando sus plumas.

Espacio de gran riqueza faunística, pues se han inventariado aquí 217 especies de aves, 24 de mamíferos, 10 de reptiles, 5 de anfibios y 9 de peces. Entre estos últimos predomina la carpa. Por lo que se refiere a anfibios y reptiles señalar la presencia de especies como sapillo pintojo, sapo partero, ranita de San Antonio, lagartija cenicienta, lagartija colirroja, lagarto ocelado, culebra de escalera y culebra de collar.

De las aves catalogadas como reproductoras, migradoras o invernantes, cerca de sesenta pueden ser consideradas estrictamente aves acuáticas, presentando las restantes una dependencia variable de este humedal artificial, y de ellas 41 especies están en alguna de las categorías de «amenazadas» en la «Lista roja de las aves de España». Las especies más significativas son garza real, con tres colonias asentadas en la zona, la escasa garza imperial, avetoro, garceta común, martinete, el ocasional avetorillo, espátula, águila pescadora y la importante población de aguilucho lagunero. También podremos observar algún alcotán, halcón peregrino, zampullín cuellinegro, cercetas, etc. Por lo que respecta a los mamíferos, de los 24 taxones inventariados destacamos tres de ellos: el lobo, el tejón y el turón.

Cerceta común.

© Manuel Grijo

Fauna

RESERVA NATURAL

RIBERAS DE CASTRONUÑO VEGA DEL DUERO

¿Por qué se protege Castronuño?

- Área muy frágil por su función de espacio de reproducción, refugio e invernada para una gran variedad de especies, algunas de ellas amenazadas.
- Acoge una de las escasas colonias de cría de garza imperial y martinete de Castilla y León.
- Zona de cría de garza real y aguilucho lagunero.
- Por sus sotos fluviales y hábitats riparios entre encinares y zonas de cultivo.
- Por las dehesas de encina y los bosquetes de pino piñonero.
- Por constituir un ecosistema con singulares elementos bióticos y paisajísticos.

¿Qué es un Espacio Natural Protegido?

Es una zona rural con valores naturales espectaculares que deben ser preservados a través de modelos de **desarrollo sostenible**.

De esta manera se busca la mejora de la calidad de vida de los habitantes del espacio desde la **participación** —implicando a la población— pero preservando los usos tradicionales y asegurando los recursos naturales y las **generaciones futuras**.

¿Qué es una Reserva Natural?

Cuando la declaración de un espacio tiene como finalidad la protección de ecosistemas, comunidades o elementos biológicos que por su rareza, fragilidad, importancia o singularidad merecen una valoración especial, se habla de Reserva Natural.

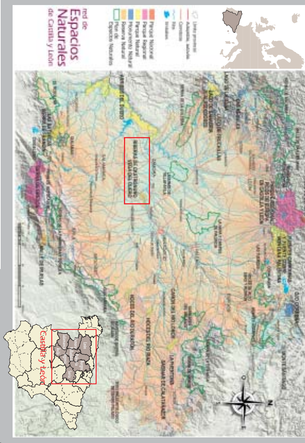
red de Espacios Naturales de Castilla y León
Espacios Naturales Protegidos
Parque Nacional
Parque Natural
Reserva Natural
Reserva Nacional
Coto Nacional
Monumento Natural
Ríos principales
Ríos secundarios
Embalses
Carretera
Ferrocarril
Capital de provincia
Otras localidades
Galicia y Asturias
Cantabria
País Vasco
La Rioja
Navarra
Aragón
Extremadura
Castilla-La Mancha
Madrid
PARQUE NACIONAL DE ARRIBES DEL DUERO
RESERVA NATURAL RIBERAS DE CASTRONUÑO VEGA DEL DUERO
PARQUE NACIONAL DE SIERRA DE GUADARRAMA
PARQUE NACIONAL DE SIERRA DE GREDOS
PARQUE NACIONAL DE SIERRA DE ATAPUERCA
PARQUE NACIONAL DE SIERRA DE ANDÁLUZ
PARQUE NATURAL DE LAS HOCES DEL DUERO
PARQUE NATURAL DE LAS LAGUNAS DE VILLAFÁFILA
PARQUE NATURAL DE LOS ARRIBES DEL DUERO
PARQUE NATURAL DE LA ARRIBES DEL DUERO
PARQUE NATURAL DE LA ARRIBES DEL DUERO
PARQUE NATURAL DE LA